



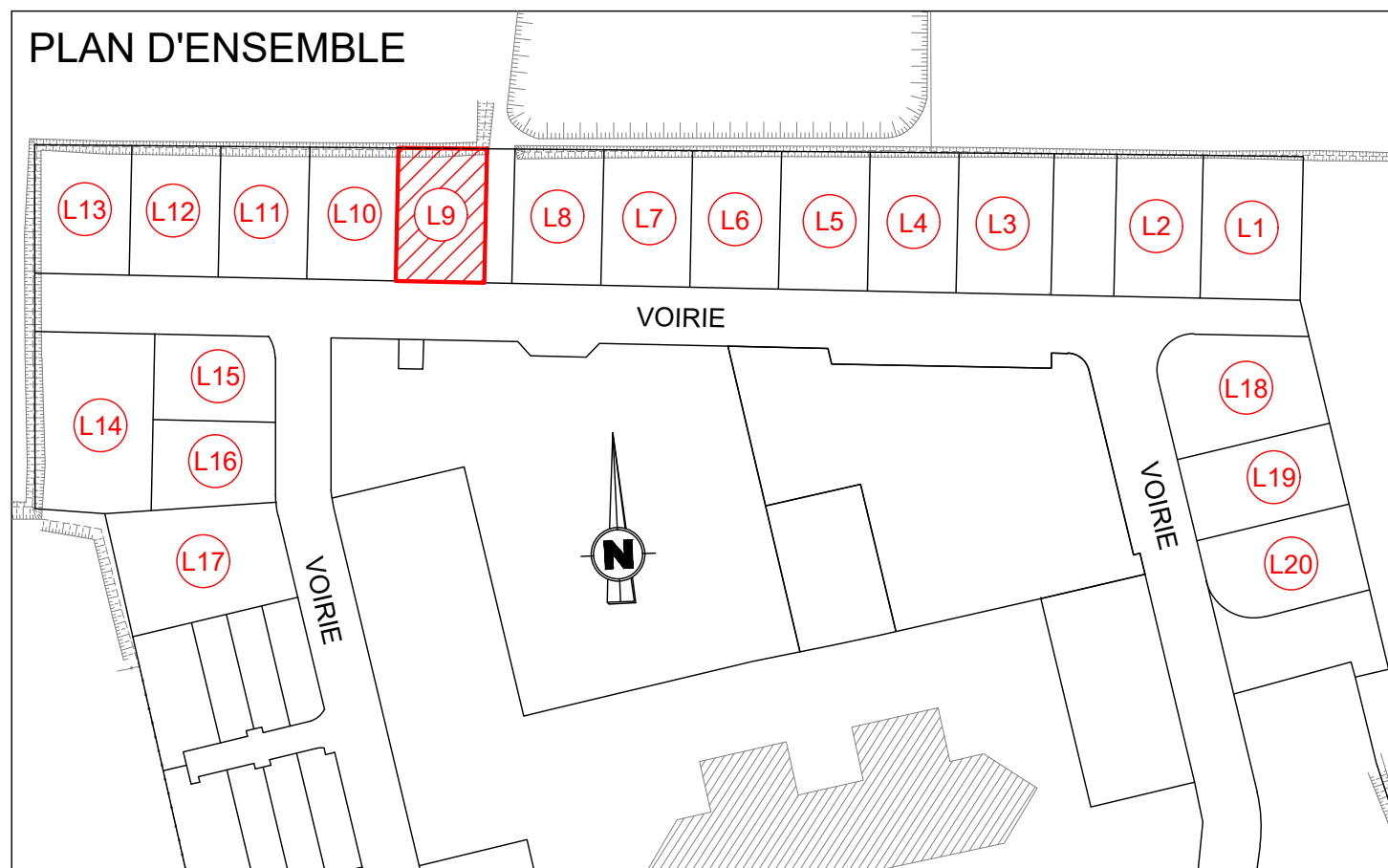
HAUTE GARONNE  
Commune de SAINT LYS

" LE MOULIN DE LA JALOUSIE "

VENTE à M.....

LOT N°9 SUPERFICIE 383 m<sup>2</sup>

PLAN D'ENSEMBLE



Toulouse le : 25/05/2020

Zone technique + branchement : 06/07/2020

Rebornage après travaux : 15/07/2020

Dossier : 12045

Fichier : 12045\_PV\_1.dwg

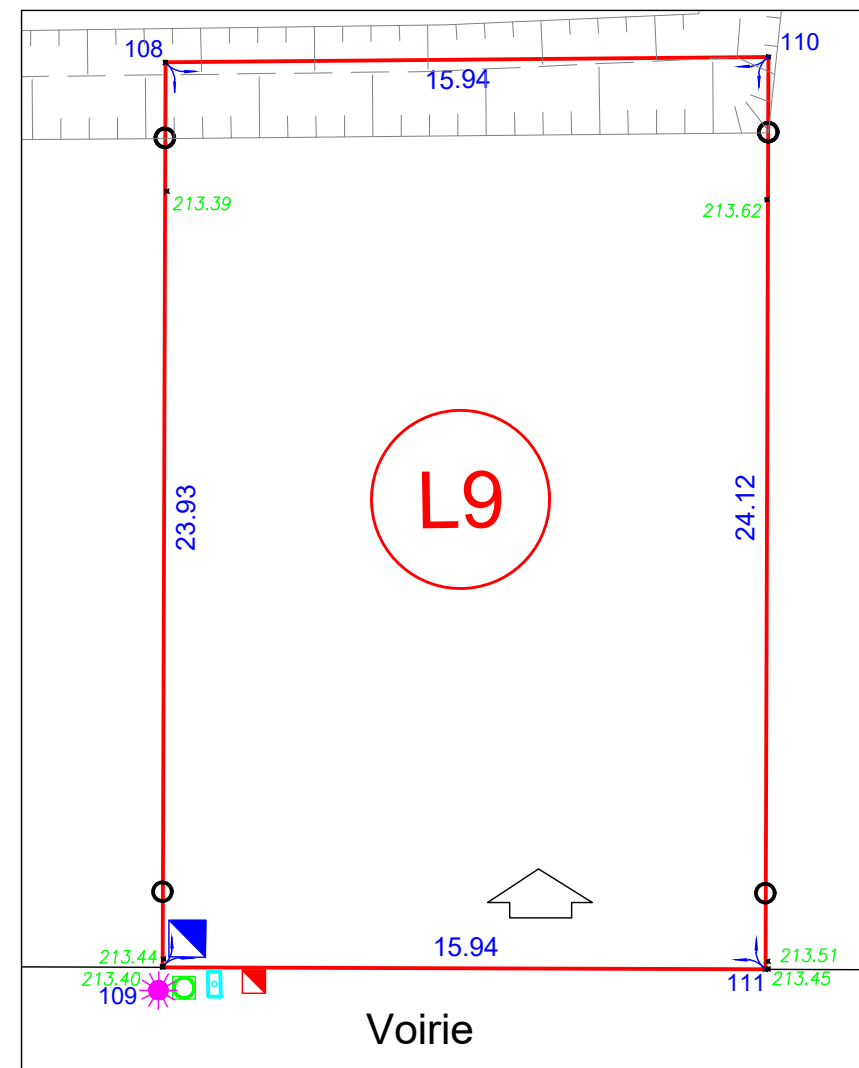
PLAN DE VENTE ET DE BORNAGE

LOT N°9

DESIGNATION CADASTRALE

Section : A Numéro : 1468p 1572 03 a 83 ca

La limite de propriété est définie par les lignes reliant les points 109-108-110-111-109




LEGENDE

- Périmètre du lot
- Fossé existant à conserver
- Borne (Le retrait des bornes sur les limites latérales des lots est de 2.00m)
- Accès au lot, donné à titre indicatif
- Altimétrie relevée le 15/07/2020

- La position des branchements et des zones techniques est donnée à titre indicatif

- Candélabre
- Zone technique (EDF-GDF-TELECOM Fibre optique)
- Eau usée
- Eau pluvial
- Eau potable

Echelle 1/200



**BERTHEAU  
SAINT-CRIQ**

Successors de  
MM. BERTHIER & MAUGARD  
**GEOMETRES  
EXPERTS**

16, Rue du Béarnais  
CS 38019  
31080 Toulouse Cedex 6  
Tél : 05.61.23.31.56  
Fax : 05.61.21.61.17  
E-mail : contact@bsc-ge.fr