



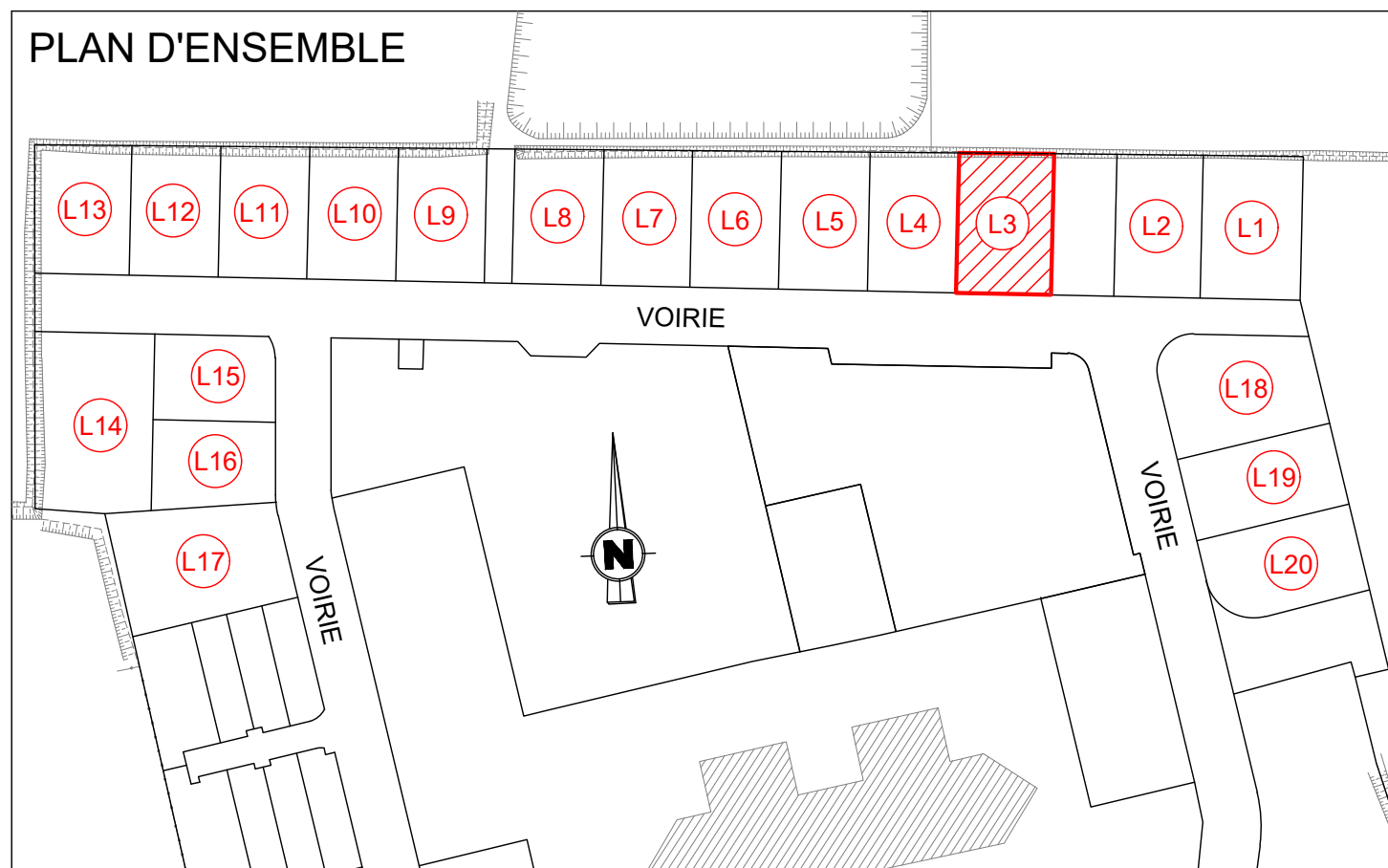
HAUTE GARONNE
Commune de SAINT LYS

" LE MOULIN DE LA JALOUSIE "

VENTE à M.....

LOT N°3 SUPERFICIE 432 m²

PLAN D'ENSEMBLE



Toulouse le : 25/05/2020

Zone technique + branchement : 06/07/2020

Rebornage après travaux : 15/07/2020

Dossier : 12045

Fichier : 12045_PV_1.dwg

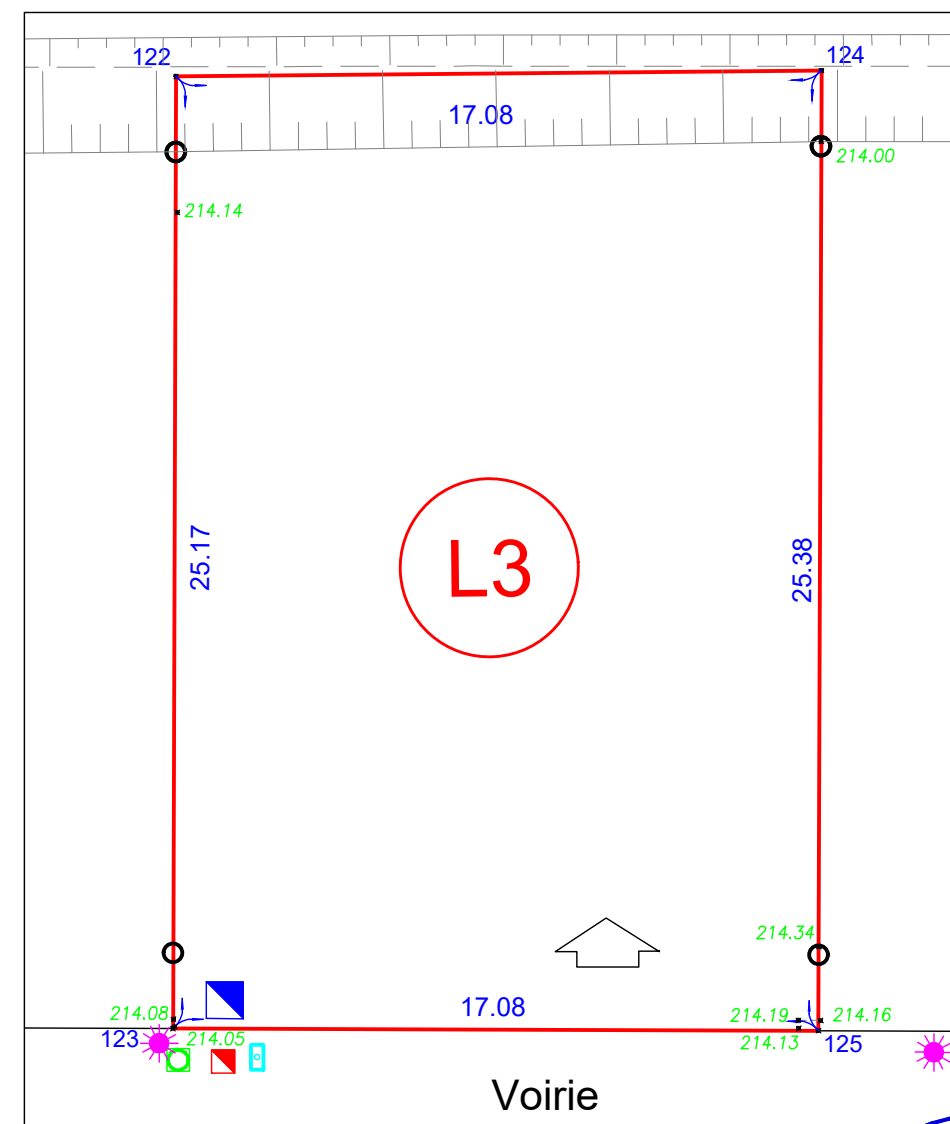
PLAN DE VENTE ET DE BORNAGE

LOT N°3

DESIGNATION CADASTRALE

Section : A Numéro : 1468p 1579 04 a 32 ca

La limite de propriété est définie par les lignes reliant les points 123-122-124-125-123




LEGENDE

- Périmètre du lot
- Fossé existant à conserver
- Borne (Le retrait des bornes sur les limites latérales des lots est de 2.00m)
- Accès au lot, donné à titre indicatif
- Altimétrie relevée le 15/07/2020

- La position des branchements et des zones techniques est donnée à titre indicatif

- Candélabre
- Zone technique (EDF-GDF-TELECOM Fibre optique)
- Eau usée
- Eau pluvial
- Eau potable



**BERTHEAU
SAINT-CRIQ**

Successeurs de
MM. BERTHIER & MAUGARD
**GEOMETRES
EXPERTS**

16, Rue du Béarnais
CS 38019
31080 Toulouse Cedex 6
Tél : 05.61.23.31.56
Fax : 05.61.21.61.17
E-mail : contact@bsc-ge.fr